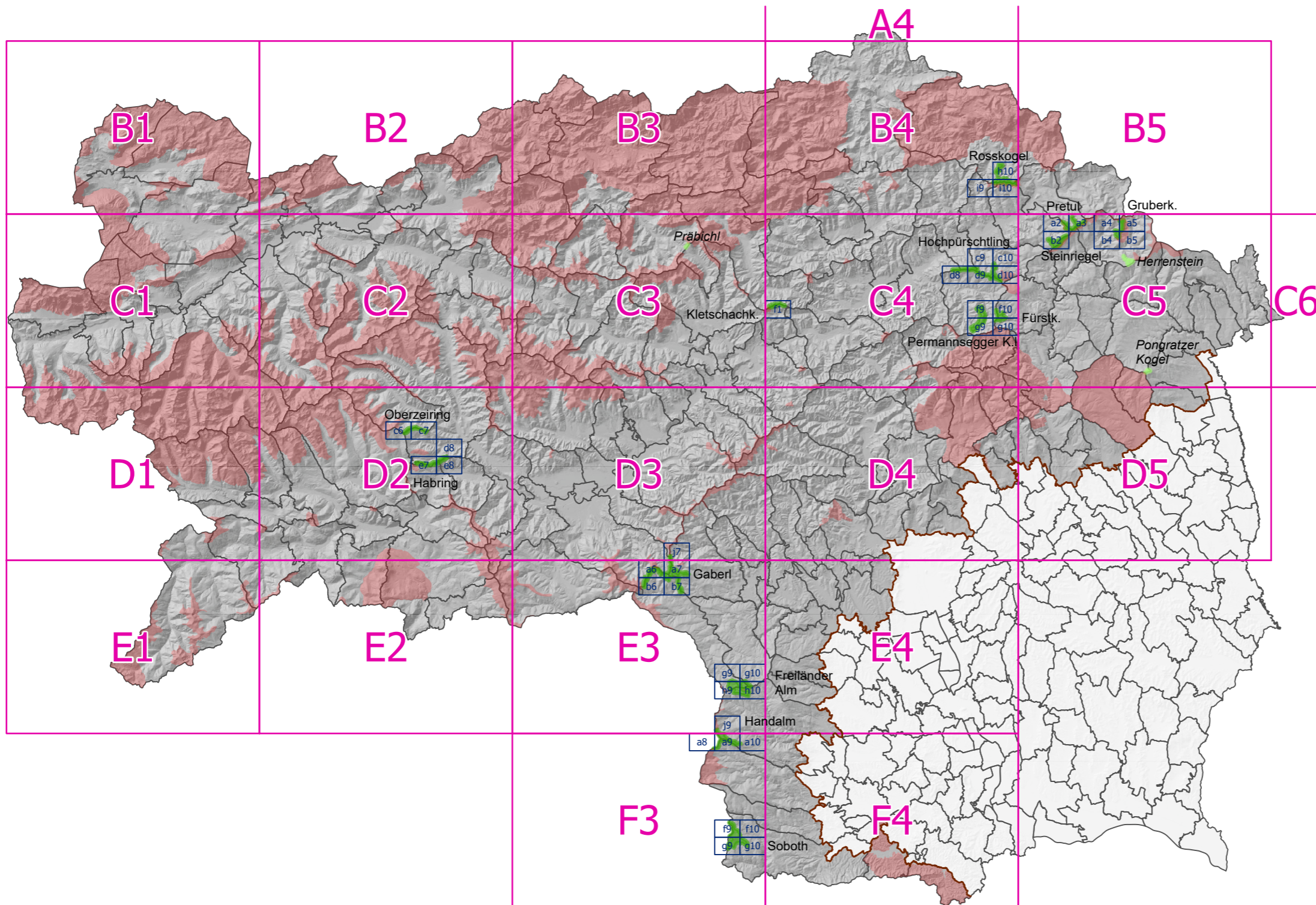


ENTWICKLUNGSPROGRAMM FÜR DEN SACHBEREICH WINDENERGIE

Anlage 1 zur Verordnung der Steiermärkischen Landesregierung vom ...

Übersichtskarte



Planzeichen

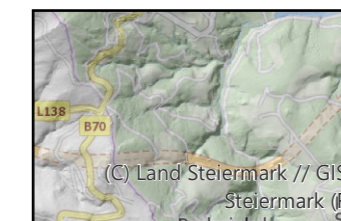
Zonen

- Vorrangzone
- Eignungszone
- Ausschlusszone


— Alpenkonvention (Teilungslinie Stmk)

○ Gemeindegrenzen

~ Höhenschichtlinien (100m)



Grundkarte Anlage 2
basemap.at, Geländereief
Stand d. Daten 2019



Grundkarte Anlage 3
KM 50 des BEV
Stand d. Daten 2017

Systematik des Blattschnitts Anlage 3

| | | | | | | | | | |
|----|----|----|----|----|----|----|----|----|-----|
| a1 | a2 | a3 | a4 | a5 | a6 | a7 | a8 | a9 | a10 |
| b1 | b2 | b3 | b4 | b5 | b6 | b7 | b8 | b9 | b10 |
| c1 | c2 | c3 | c4 | c5 | c6 | c7 | c8 | c9 | c10 |
| d1 | d2 | d3 | d4 | d5 | d6 | d7 | d8 | d9 | d10 |
| e1 | e2 | e3 | e4 | e5 | e6 | e7 | e8 | e9 | e10 |
| f1 | f2 | f3 | f4 | f5 | f6 | f7 | f8 | f9 | f10 |
| g1 | g2 | g3 | g4 | g5 | g6 | g7 | g8 | g9 | g10 |
| h1 | h2 | h3 | h4 | h5 | h6 | h7 | h8 | h9 | h10 |
| i1 | i2 | i3 | i4 | i5 | i6 | i7 | i8 | i9 | i10 |
| j1 | j2 | j3 | j4 | j5 | j6 | j7 | j8 | j9 | j10 |

Entwicklungsprogramm für den Sachbereich Windenergie – GEMEINDEINDEX zur Anlage 2

| | | | | | |
|---------------------------|-------------|------------------------------|-------------|------------------------------|-------------|
| Admont | B2 B3 C2 C3 | Hitzendorf | E4 | Obdach | D2 D3 E2 E3 |
| Aflenz | B4 C4 | Hohentauern | C2 C3 | Oberhaag | F4 |
| Aich | C1 | Irdning-Donnersbachtal | C1 C2 D2 | Oberwölz | D2 |
| Aigen im Ennstal | C2 | Judenburg | D2 D3 E2 | Öblarn | C1 C2 |
| Altaussee | B1 | Kainach bei Voitsberg | D3 D4 | Passail | C4 D4 |
| Altenmarkt bei St. Gallen | B3 | Kalwang | C3 | Peggau | D4 |
| Anger | C4 C5 D4 D5 | Kammern im Liesingtal | C3 | Pernegg an der Mur | C4 D4 |
| Ardning | B2 | Kapfenberg | C4 | Pinggau | C5 |
| Bad Aussee | B1 C1 | Kindberg | C4 | Pöllau | C5 D5 |
| Bad Mitterndorf | B1 C1 | Knittelfeld | D3 | Pöllauberg | C5 D5 |
| Bärnbach | D3 D4 E3 E4 | Kobenz | D3 | Pöls-Oberkurzheim | D2 D3 |
| Birkfeld | C4 C5 D5 | Köflach | D3 E3 E4 | Pölstal | C2 D2 |
| Breitenau am Hochlantsch | C4 | Krakau | D1 | Proleb | C3 C4 |
| Bruck an der Mur | C4 | Kraubath an der Mur | C3 D3 | Puch bei Weiz | D5 |
| Dechantskirchen | C5 | Krieglach | B4 C4 C5 | Pusterwald | C2 D2 |
| Deutschfeistritz | D4 | Krottendorf-Gaisfeld | E4 | Radmer | B3 C3 |
| Deutschlandsberg | E3 E4 F3 F4 | Landl | B3 C3 | Ramsau am Dachstein | C1 |
| Edelschrott | E3 E4 | Langenwang | B4 B5 C4 C5 | Ranten | D1 D2 |
| Eibiswald | F3 F4 | Lassing | C2 | Ratten | C5 |
| Eisenerz | B3 C3 | Leoben | C3 C4 D3 D4 | Rettenegg | B5 C5 |
| Fischbach | C4 C5 | Leutschach an der Weinstraße | F4 | Rohrbach an der Lafnitz | C5 |
| Fladnitz an der Teichalm | C4 D4 | Liezen | B2 C2 | Rosental an der Kainach | E3 E4 |
| Floing | D5 | Ligist | E4 | Rottenmann | C2 |
| Fohnsdorf | D3 | Lobmingtal | D3 E3 | Schäffern | C5 C6 |
| Friedberg | C5 | Maria Lankowitz | D3 E3 | Scheifling | D2 |
| Frohnleiten | C4 D4 | Mariazell | A4 B3 B4 | Schladming | C1 D1 |
| Gaal | C2 C3 D2 D3 | Mautern in Steiermark | C3 | Schöder | D1 D2 |
| Gaishorn am See | C2 C3 | Michaelerberg-Pruggern | C1 | Schwanberg | F3 F4 |
| Gasen | C4 C5 | Miesenbach bei Birkfeld | C5 | Seckau | C3 D3 |
| Geistthal-Södingberg | D4 E4 | Mitterberg-St. Martin | C1 | Selzthal | B2 C2 |
| Grafendorf bei Hartberg | C5 D5 | Mortantsch | D4 | Semriach | D4 |
| Gratkorn | D4 | Mühlen | E2 | Söding-St. Johann | E4 |
| Gratwein-Straßengel | D4 E4 | Murau | D2 E2 | Sölk | C1 C2 D1 D2 |
| Greinbach | C5 D5 | Mürzzuschlag | B4 B5 C5 | Spielberg | D3 |
| Gröbming | C1 | Naas | D4 | Spital am Semmering | B5 C5 |
| Grundlsee | B1 | Neuberg an der Mürz | B4 B5 | Sankt Barbara im Mürztal | B4 C4 |
| Gutenberg-Stenzengreith | D4 | Neumarkt in der Steiermark | D2 E2 | Sankt Bartholomä | D4 E4 |
| Haus | C1 | Niederwölz | D2 | Sankt Gallen | B2 B3 |
| Hirscheegg-Pack | E3 | Niklasdorf | C4 | Sankt Georgen am Kreischberg | D1 D2 E1 E2 |
| | | | | Sankt Georgen ob Judenburg | D2 |
| | | | | Sankt Jakob im Walde | C5 |

Entwicklungsprogramm für den Sachbereich Windenergie – **GEMEINDEINDEX zur Anlage 2**

| | |
|-------------------------------------|----------|
| St. Kathrein am Hauenstein | C5 |
| Sankt Kathrein am Offenegg | C4 D4 D5 |
| Sankt Lambrecht | D2 E2 |
| Sankt Lorenzen im Mürztal | C4 |
| Sankt Lorenzen am Wechsel | C5 |
| Sankt Marein im Mürztal | C4 |
| Sankt Marein-Feistritz | C3 D3 |
| Sankt Margarethen bei Knittelfeld | D3 |
| Sankt Martin am Wöllmißberg | E3 E4 |
| Sankt Michael in der Obersteiermark | C3 D3 D4 |
| Sankt Oswald bei Plankenwarth | D4 E4 |
| Sankt Peter am Kammersberg | D2 |
| Sankt Peter ob Judenburg | D2 D3 |
| Sankt Peter-Freienstein | C3 |
| Sankt Radegund bei Graz | D4 |
| Sankt Stefan ob Stainz | E4 |
| Sankt Stefan ob Leoben | C3 D3 |
| Stadl-Predlitz | D1 E1 |

| | |
|------------------------|-------------|
| Stainach-Pürgg | B1 B2 C1 C2 |
| Stainz | E4 F4 |
| Stallhofen | E4 |
| Stanz im Mürztal | C4 |
| Stattegg | D4 |
| Stiwoll | D4 E4 |
| Strallegg | C5 |
| Stubenberg | D5 |
| Teufenbach-Katsch | D2 |
| Thal | D4 E4 |
| Thannhausen | D4 D5 |
| Thörl | B3 B4 C3 C4 |
| Traboch | C3 |
| Tragöß-Sankt Katharein | B3 C3 C4 |
| Trieben | C2 |
| Trofaiach | C3 |
| Turnau | B4 C4 |

| | |
|---------------------------|-------|
| Übelbach | D3 D4 |
| Unzmarkt-Frauenburg | D2 |
| Voitsberg | E4 |
| Vorau | C5 |
| Vordernberg | C3 |
| Wald am Schoberpaß | C3 |
| Waldbach-Mönichwald | C5 |
| Weinitzen | D4 |
| Weißkirchen in Steiermark | D3 E3 |
| Wenigzell | C5 |
| Wies | F3 F4 |
| Wildalpen | B3 B4 |
| Wörschach | B2 C2 |
| Zeltweg | D3 |